

第 102 回箱根駅伝 沿道での応援について

1月2日(金)、3日(土)の箱根駅伝当日は、「創価大学応援-集合ポイント」の各場所に創価大学の役員がいます。

大学役員は、青色のベンチコート（創大ロゴ入り）を着用し、青と白の「創価大学のぼり」を持ちますので、それを目印にお集まりください。

※通過予想時刻は気象やレース展開により前後する可能性があります。あらかじめご了承ください。

なお、関東学生陸上競技連盟より「箱根駅伝の応援に関するお願い」が提示されています。応援マナーの遵守にご協力をお願いいたします。

《箱根駅伝の応援に関するお願い（関東学生陸上競技連盟）》

箱根駅伝の応援に関するお願い

沿道で応援していただく皆様に、箱根駅伝は育てられてきました。これからも、末永く愛される箱根駅伝でありたいと思っております。是非とも、応援マナーにご協力をお願いします。

主催者からのお願い

OSDGsの観点および一般の方へのご迷惑となることを避けるため、小旗やのぼりなどの大量持参は極力控えください。なお、出場校による集団応援においても極力控えるように要請しております。

○混雑緩和と、応援者の場所取りなどによる混乱を避けるため、スタート地点、フィニッシュ地点、中継所の前後100m以内や、橋上および交差点では出場校を示す物や、その他掲示物は掲出できません。
例)校旗、部旗、大学名あるいは校章などを表示する横断幕、小旗、のぼり等

○脚立を使つての応援は危険ですので、控えください。

○自動車、自動二輪車、自転車等の車両による応援は危険であり、交通事故や交通事故・渋滞を招きます。

○車道上での応援は危険です。必ず歩道から応援してください。

○ペットをお連れの方は道路に出ないよう、ご配慮ください。

○選手は歩道寄りギリギリを走ってきますので、歩道から手を出したり身体を乗り出しての応援は危険です。

禁止事項

○横断幕、旗、のぼり等をガードレールや橋などの沿道公共物へくくりつける行為は道路交通法等に違反します。

○コース周辺での無人飛行機(ラジコン、ドローン)の操縦、飛行、自撮り棒の利用はできません。



[交通規制・沿道での応援に関するお願い](#)（箱根駅伝公式サイト）

《創価大学応援-集合ポイント》

各ポイントの創価大学の役員集合時間、選手の通過予想時間を記載しています。

【1/2（金）往路】



（スタート） 大手町周辺図

★創価大学応援団の応援場所：（往路）三井住友銀行本店前

※応援団周辺での応援はご遠慮ください。



（1区）札の辻信号付近

JR 田町駅（地下鉄三田駅）周辺図



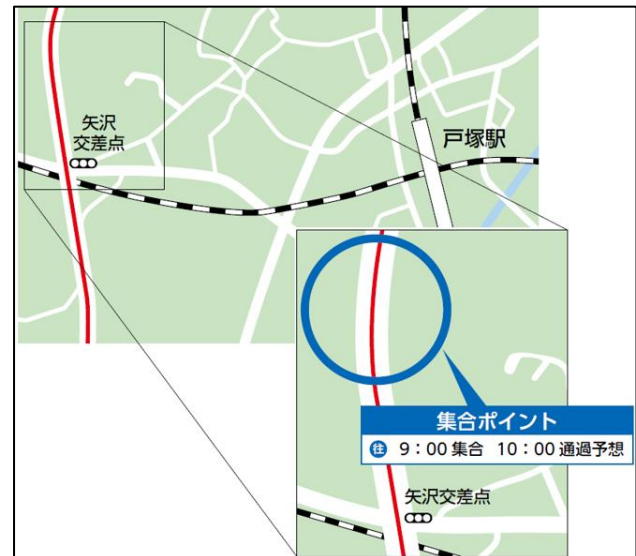
(1 区) 京町小北側入口信号付近
八丁畷駅 周辺図



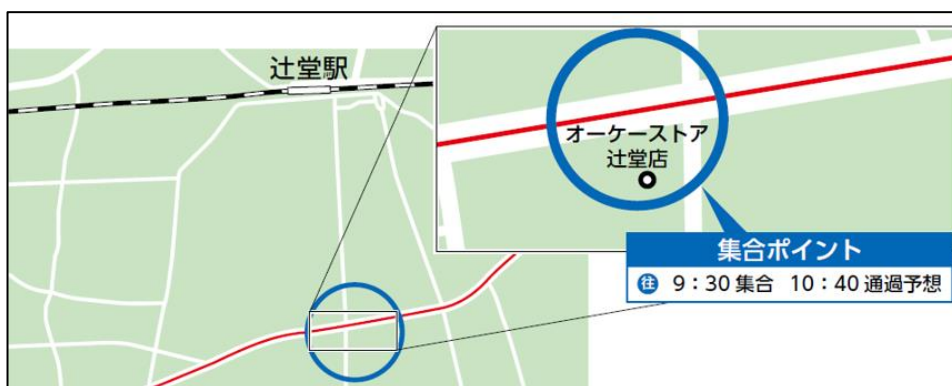
(2 区) 神奈川二丁目信号付近
東神奈川駅 周辺図



(2 区) 円福寺前信号付近
保土ヶ谷駅 周辺図



(2 区) 矢沢交差点付近
戸塚駅 周辺図



(3 区) オーケストア辻堂店前付近
辻堂駅 周辺図



(3区) 平塚駅南口入口
平塚駅 周辺図



(4区) 国府津駅前信号付近
国府津駅 周辺図



(4区) 板橋信号付近
箱根板橋(J R 早川)駅 周辺図



(5区) 箱根湯本駅前
箱根登山鉄道箱根湯本駅 周辺図



(5区ゴール) 箱根町周辺図

★創価大学応援団の応援場所：箱根恩賜公園駐車場

※応援団周辺での応援はご遠慮ください。

【1/3 (土) 復路】



(6区スタート) 箱根町周辺図

★創価大学応援団の応援場所：箱根恩賜公園駐車場

※応援団周辺での応援はご遠慮ください。



(6区) 箱根湯本駅前

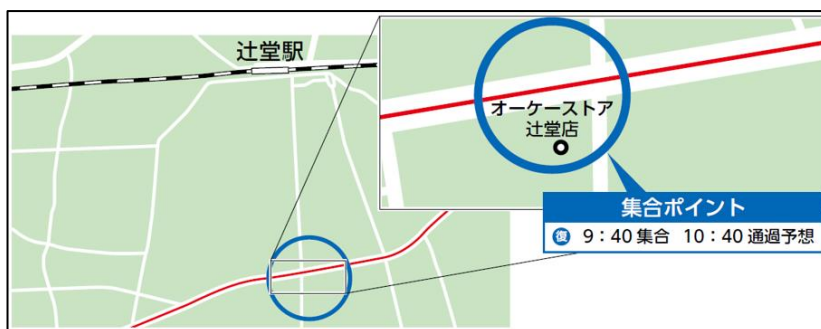
箱根登山鉄道箱根湯本駅 周辺図



(7区) 二宮駅入口信号付近
二宮駅 周辺図



(7区) 大磯郵便局前付近
大磯駅 周辺図



(8区) オーケストア辻堂店前付近
辻堂駅 周辺図



(8区) 藤沢駅北口入口付近
藤沢駅 周辺図



(9区) 円福寺前信号付近
保土ヶ谷駅 周辺図



(9区) 神奈川二丁目信号付近
東神奈川駅 周辺図



(9区) 新子安駅入口信号付近
新子安駅 周辺図



(10区) 鎌倉駅入口信号付近
鎌倉駅 周辺図



(10区) 大井消防署前信号付近
鯉洲駅 周辺図



(10 区) 札の辻信号付近
JR 田町駅（地下鉄三田駅）周辺図



(ゴール) 大手町周辺図

★創価大学応援団の応援場所：(復路) 富国生命ビル前

※応援団周辺での応援はご遠慮ください。